







stadt **GEMEINDE**
Mödling

Das Mödliner Radwegenetz

Legende

Radweg Bauart

	Baulich getrennt
	Mehrzweckstreifen
	Kennlich gemacht (Bodenmarkierung, Verkehrsschild, ...)
	Mountainbikestrecke







Radweg - Überörtliche Verbindung

	Überörtliche Radverbindung
---	----------------------------

Radweg Fahrtrichtung

	Fahren in beiden Richtungen
	Fahren in Fahrtrichtung
	Fahren gegen die Einbahn erlaubt

Verkehrszone / StVO - Geschwindigkeitsbeschränkung

	40 km/h
	30 km/h
	Wohnstraße
	Begegnungszone
	Park- / Grünanlage
	Fußgängerzone / Fußweg